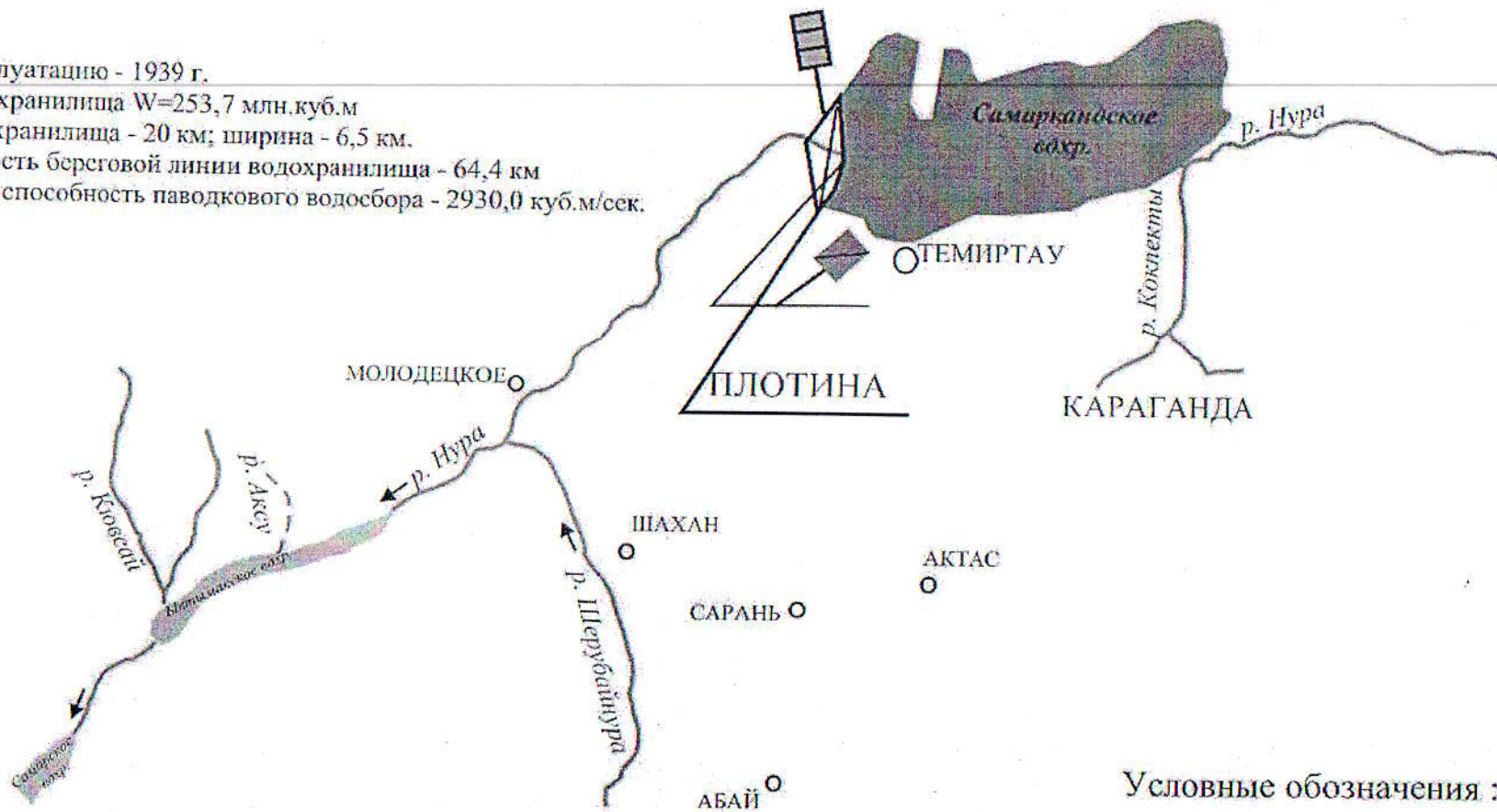


Схема размещения сетей или иного имущества, используемого при предоставлении регулируемых услуг Самаркандского водохранилища


С




Ввод в эксплуатацию - 1939 г.
Объем водохранилища $W=253,7$ млн.куб.м
Длина водохранилища - 20 км; ширина - 6,5 км.
Протяженность береговой линии водохранилища - 64,4 км
Пропускная способность паводкового водосбора - 2930,0 куб.м/сек.



Условные обозначения :

 - речной гидропост

 - паводковый водосбор